




広尾散歩通り周辺マップ

-  広尾散歩通りの主なエリア
-  街路樹 ハナミズキ
-  街路樹・植樹 サクラ

2月10日(日)
もちつき会場



最寄りバス停留所情報

- | | | | | | |
|---------|-------|-----------------|--------|------|----------------|
| ① 都バス | 広尾1丁目 | 新橋駅前・赤羽橋駅行 | ⑤ ちいバス | 広尾駅 | 麻布ルート |
| ② ハチ公バス | 広尾1丁目 | 夕やけこやけルート *休日のみ | ⑥ 都バス | 広尾駅前 | 目黒駅前・品川駅前行 |
| ③ 都バス | 広尾5丁目 | 渋谷駅行 | ⑦ 都バス | 広尾駅前 | 千駄ヶ谷駅前・新宿駅西口前行 |
| ④ 都バス | 広尾5丁目 | 新橋駅前・赤羽橋駅行 | ⑧ 都バス | 広尾駅前 | 新橋駅前・東京タワー行 |

天現寺橋を過ぎて港区に入ると「古川」と名を変えます。カモやシラサギの姿もよく見えます。